

购买一张
## 天票，即包括
48公里全景之路
15个免费的展览
7条主题徒步路线
30座3000米高峰
14空餐馆 & 高山牧场
4个儿童游戏区
免费导游

구매
## 일일권
48 km의 파노라마 길
15개의 무료 전시
7개의 테마가 있는 산책길
해발 3,000 m²가 넘는 30개의 산봉우리
14개의 게스트하우스 & 초원
4곳의 놀이공간
무료 안내

ご購入により以下を
ご利用可能
## 一日券
48 kmのパノラマロード
15の展示会（入場無料）
7つのテーマに沿ったハイキングコース
300の3000m級の高山
14件のレストラン＆牧場
4つの公園
無料のガイドツアー

# 阿尔卑斯高峰上的体验世界
**给热爱大自然和开车观景的人们**

大钟山高山公路是欧洲最迷人的全景旅游线路之一，深入高陶恩国家公园48公里。俯瞰帕斯特尔策冰川，似乎伸手就可以触摸到大钟山。请您尽情享受自然的体验与顶级的行驶快乐。

## 48公里的行驶快乐

大钟山高山公路可以让您在阿尔卑斯高峰地区海拔高达2571米的地方畅游。独一无二的是，这条公路是穿越帕斯特尔策冰川的：在皇帝弗朗茨·约瑟夫高地的游客中心，奥地利的最高峰大钟山将向您展示他独一无二的一面。威海姆·施华洛世奇观测塔内配备了先进的望远镜，您可以远眺雪地中的登山者或山羊群。

## 在高陶恩国家公园的腹地

在公路沿途上，您将看到许多的亮点：比如皮夫卡景点的“最高处的萨尔斯堡人”最新展览、阿尔卑斯自然景观之屋里的阿尔卑斯生态展以及土拨鼠影院，在富舍特尔关口可以第一次鸟瞰大钟山，此外还有“霍赫托尔山关隘圣迹”展览。

对于带孩子的家庭，我们推荐您在皮夫卡景点、福雪拉克湖边与“美丽角”（Schöneck）驻足观赏。在山中漫步与踏上学习之旅，您不仅可以徒步健走，还可以体验新的事物：
比如皮夫卡景点的自然探索之旅、“大钟山草场的奇妙世界”徒步环游或者在皇帝弗朗茨·约瑟夫高地上美丽的岗姆斯格鲁本小道（阿尔卑斯山攀登路径）。

您还可以欣赏到大钟山高山公路上美丽的峡谷地区：萨尔斯堡一侧的布鲁克与富舍以及克恩顿州的海利根布鲁特圣地。

**我们衷心祝愿您在阿尔卑斯山上的行驶过程中尽享欢乐。**

# 호흐알피네 테마 파크
**자연을 사랑하는 사람들과 드라이브를 즐기는 사람들에게 최적인 곳**

그로스글로크너 호흐알펜슈트라세는 유럽에서 가장 매력적인 파노라마 길로 손꼽히며 호헤 타우어른 국립공원의 중심부에 48 km에 걸쳐 펼쳐져 있습니다. 파스테르체 빙하의 위쪽으로 그로스글로크너의 풍광이 손에 잡힐 듯 가까이에서 펼쳐집니다. 최고급의 자연 경광과 드라이브의 묘미를 만끽해보십시오.

## 48 KM의 드라이브 묘미

그로스글로크너 호흐알펜슈트라세는 최고 해발 2,571 m에 달하는, 고도가 높은 알프스 지역을 둘러볼 수 있는 기회를 여러분에게 선사해줍니다.
무엇보다 이 도로를 쭉 따라가며 파스테르체 빙하를 살펴볼 수 있다는 점이 이 코스의 백미입니다. 오스트리아의 가장 높은 산인 그로스글로크너의 유일무이한 풍광을 즐기고자 하는 여러분을 위해 카이저-프란츠-요제프스-회헤 방문자 센터가 열려 있습니다. 빌헬름-스바로프스키-전망대에서 최신 광학 장치를 통해 설산 아래에 있는 등산객과 산양을 살펴볼 수 있습니다.

## 호헤 타우어른 국립공원의 심장부

길을 따라 가다보면 다음과 같은 수많은 하이라이트를 감상할 수 있습니다. 피프카르에서 열리는 **전시 "가장 높은 잘츠부르크", 하우스 알피네 나투어샤우**에서 열리는 **알프스의 환경에 대한 전시** 및 Murmi 쇼 , 그로스글로크너에서 한눈에 살펴보는 푸셔 퇴어른 및 **전시 "파스하일리히톰 호흐토어"**

아이가 있는 가족들은 피프카르, 푸셔 라케 또는 쇠네크에 위치한 **테마가 있는 놀이공간**에서 잠시 쉬었다가 가는 것을 추천합니다. 산책로 및 **테마가 있는 길**은 단순히 걷는 것 뿐만 아니라, 새로운 것을 또한 경험할 수 있게 해줍니다.
여기에는 피프카르에 위치한 자연의 길, **"글로크너 초원의 아름다운 세계"** 둘레길 또는 카이저-프란츠-요제프스-회헤에 있는 풍경이 빼어난 높은 알프스의 **감스그루벤 길(알프스 산맥길)** 있습니다.

그로스글로크너 호흐알펜슈트라세의 아름답고 경치가 좋은 다음과 같은 마을들도 방문해보십시오. 잘츠부르크 방면의 **브룩** 및 **푸슈** 그리고 케른텐의 순례지 하일리겐블루트

**알프스에서 드라이브를 즐기며 즐거움을 만끽하십시오!**

# 高地アルプス体験ワールド
**自然愛好家と自転車愛好家の方に**

グロースグロックナー高地アルプス道路は、ヨーロッパで最も魅力的なパノラマロードです。48 k mの長さに及び、ホーエ・タウエルン国立公園の中を通り抜けます。パステルツェ氷河の上から望むグロースグロックナーは、手でつかめそうなほど近くにあります。特別級の自然体験とドライブを楽しんでください。

## 48KMの楽しいドライブ

グロースグロックナー　高地アルプス道路では、最大標高2,571mの高地アルプス地域まで、行楽ドライブをすることが可能です。この道路の他に類をみない点は、パステルツェ氷河の上から望むグロースグロックナーは、ヴィルヘルム・スワロフスキー観測所にあるモダンな光学機器を使って、雪原を行く登山家またはアイベックスを観察することができます。


## 自然公園の真ん中ホーエ・タウエルン国立公園

道路に沿って、沢山の見どころがあなたを待っています。例えば Piffkar (ピフカール) における**ザルツブルグで最も高い山々の展示会、アルプス自然景観の家で**Murmiショーも、見れる**アルプスの生態学についての展示会**、**Fuscher Törl (フッシャートゥァル)**では、グロースグロックナーを最初に眺めることができます。あるいは**「Passheiligtum Hochtor (パスハイリッヒトゥーム ホッホトアー)」の展示会も訪問できます**


お子供連れのご家族は途中の休憩として**テーマに沿った公園**がお勧めです。場所 Piffkar (ピフカール)、Fuscher Lacke (フッシャーラッケ)、Schöneck (ショーンエック)。散策と**テーマに沿った学習散歩道**を歩くと、足を伸ばせるだけでなく、新しいことも経験できます。
例えば自然学習散歩道の Piffkar (ピフカール)、一周を巡る散歩道の**「グロックナーヴィーゼンの不思議な世界」**またはカイザー・フランツ・ヨーゼフス・ヘーエにある**高地アルプスにあり素晴らしい** Gamsgrubenweg (ガムズグルーベンヴェーク：アルプス山道)。

グロースグロックナー高地アルプス道路の、美しく見どころに溢れた渓谷も訪問してください。**ザルツブルク側にある**Bruck (ブルック)**とFusch (フッシュ)**およびケルンテンにある**巡礼の町**Heiligenblut (ハイリゲンブルート)。

**アルプスを越えて充実したドライブをご満喫してください！**



3



## 开放时间
GroßglocknerWIFI

| | |
|---|---|
| 5月初至5月31日： | 6：00 – 20：00 |
| 6月1日至8月31日： | 5：00 – 21：30 |
| 9月1日至11月初: | 6：00 – 19：30 |

在宵禁前45分钟最后一班发车。
所有展览每天的开放时间为10：00 - 17：00，
“阿尔卑斯自然景观之屋”每天9：00 - 17：00开放
**一般商业条款及数据保护信息见：grossglockner.at**

**请您注意！**

- 费尔莱特恩售票处可电话提供因气候原因关闭公路的信息，电话号码为：+43 (6546) 650。 由于高山地区多变的天气条件，相应提示也可能在短时间内不再适用。视天气条件而决定是否（继续）驾驶的最终决定权由每个游客自己掌握！
- 旅行手册、徒步旅行线路图与公路图纸可以在所有商店与售票处得到。
- 在下山行驶过程中，请谨记利用发动机制动：请挂上低速档位，仅偶尔使用刹车。
- 使用汽车与摩托车天票可在当天多次往返。第二趟行驶的票价有折扣！

**岗姆斯格鲁本上的自然探索之旅配备免费导游**
7月初至9月底，每天11：00，集合地点：游客中心的问询处，皇帝弗朗茨·约瑟夫高地。适合6岁以上儿童。时长：2.5小时。集体报名：电话：
+43 (4825) 6161, nationalpark@ktn.gv.at

在同一天内，持汽车与摩托车天票可免费进出！

其他导游项目：
**冰川路径至 Pasterze**
**阿尔卑斯山之尊: 观察羚羊**
信息及报名
电话 +43 (4825) 6161
nationalpark@ktn.gv.at

乘坐大钟山大巴游览大钟山山区（带导游，六个出口地点：Salzburg、Hinterglemm、Saalbach、Zell am See、Bruck 及 Fusch），详情见：glocknerbus.at

## 개방 시간
GroßglocknerWIFI

| | |
|---|---|
| 5월 초부터 5월 31일까지: | 오전 6:00 – 오후 8:00 |
| 6월 1일부터 8월 31일까지: | 오전 5:00 – 오후 9:30 |
| 9월 1일부터 11월 초까지: | 오전 6:00 – 오후 7:30 |

마지막 입장은 야간 출입 제한 45분 전까지 허용됩니다.
모든 전시는 매일 오전 10:00부터 오후 5:00까지 열립니다.
"하우스 알피네 나투어샤우" 매일 오전 9:00부터 오후 5:00까지
**일반 거래 조건 및 데이터 보호 관련 정보는 다음을 참조하십시오(grossglockner.at).**

**다음에 유의하십시오!**

- 악천후로 인한 도로 통행 금지에 대한 정보를 확인하려면 페를라이텐 요금 정산소에 전화(+43 (6546) 650)하여 문의하십시오. 빠르게 변하는 고산지대의 날씨로 인해 해당 지침이 더 이상 유효하지 않을 수 있습니다. 계속해서 주행이 가능한 날씨인지 여부는 스스로 판단하시기 바랍니다!
- 소책자, 하이킹 지도, 도로 지도 및 책은 모든 상점과 요금 정산소에서 구입할 수 있습니다.
- 산에 오를 때 엔진을 브레이크로 사용할 수 있다는 점에 유의하십시오. 낮은 기어로 변속하고 부득이한 경우에만 브레이크를 사용하십시오.
- 티켓을 발급받은 당일에 한하여 승용차 및 오토바이 일일권으로 여행지를 여러 차례 드나들 수 있습니다. 두 번 이상 주행하기에 저렴한 티켓!

**감스그루베에 위치한 자연의 길 무료 안내(알프스 산맥길)**
7월 초부터 9월 말까지, 매일 오전 11:00, 집합 장소:
방문자 센터의 관광안내소, 카이저-프란츠-요제프스-회헤(어린이는 6세부터 가능)
소요 시간: 2시간 30분. 단체 관광객을 위한 등록 안내: 전화: +43 (4825) 6161, nationalpark@ktn.gv.at

종일권을 소지한 승용차 및 오토바이 운전자는 당일에 한하여 출입 무료!

추가 코스:
**알프스의 황제, 파스테르체 빙하로**
**이어지는 빙하 트레일: 야생 산양 구경**
정보 & 등록
전화: +43 (4825) 6161
nationalpark@ktn.gv.at

글로크너 버스와 함께하는 그로스글로크너 호흐알펜슈트라세 가이드 투어(6개 지역에서 출발 가능 - 잘츠부르크, 힌터글렘, 잘바흐, 첼암제, 부르크 및 푸쉬)자세한 정보: glocknerbus.at

## 開館時間
GroßglocknerWIFI

| | |
|---|---|
| 5月上旬～5月31日まで | 6.00 ～ 20.00 |
| 6月1日～8月31日まで | 5.00 ～ 21.30 |
| 9月1日～11月上旬まで | 6.00 ～ 19.30 |

最終乗り入れは、夜間閉鎖のそれぞれ45分前まで可能です。
すべての展示会の開館時間は、毎日10.00 ～ 17.00。
「アルプス自然景観の家」の開館時間は毎日 9.00 ～ 17.00。
**一般ご利用条件および個人情報保護に関する情報 grossglockner.at**

**ご注意ください！**

- 悪天候によって道路が閉鎖される場合の道路情報は、Ferleiten (フェルライテン)料金所に電話 +43 (6546) 650にてお問い合わせください。ただし直前に入手した情報であっても、山岳地帯では天候が急変するため、古くなっている可能性があります。天候が（継続）走行に適しているかどうかは、最終的には各自で判断してください！
- パンフレット、ハイキングの地図、道路の地図および本は、すべてのショップと料金所でお求めいただけます。
- 山を下るときは、エンジンをブレーキとして使用するようにして下さい。低変速ギアを入れ、ブレーキは時と場合に応じてのみ使用して下さい。
- 乗用車およびオートバイ用一日券で、発行日内であれば何度もドライブすることができます。2回目のドライブに有効なチケット！

**自然学習散歩道 Gamsgrube (ガムズグルーベ：アルプス山道)を無料で案内します**
7月上旬～9月下旬まで、毎日11時、集合場所
観光センターのインフォメーション、カイザー・フランツ・ヨーゼフス・ヘーエ。
子供は6歳以上から参加できます。所要時間2.5時間。団体向けの申込み電話 +43 (4825) 6161, nationalpark@ktn.gv.at

乗用車とオートバイ向けの1日券で、同日以内の乗り入れおよび出発は無料！

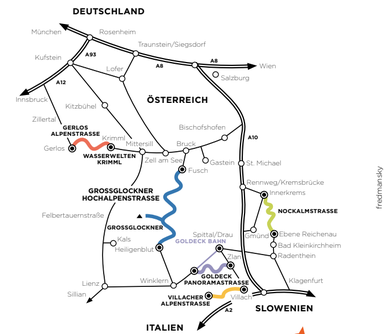
その他のガイドツアー：
**パステルツェへの氷河道**
**アルプスの王様たち：アイベックスウォッチング**
インフォメーションおよび申込み
電話 +43 (4825) 6161
**nationalpark@ktn.gv.at**

**グロースグロックナー高地アルプス道路を**
**グロックナーバスで巡るガイド付きドライブ（6つの出発地点 - ザルツブルク、ヒンターグレム、ザールバッハ、ツェルアムゼー、ブルックおよびフッシュ）**
**glocknerbus.at**

grossglockner.at
真正的路线
能够让您
眺望全景
GROSSGLOCKNER
HOCHALPENSTRASSE

## 信息　정보　インフォメーション

**其它的郊游目的** 盖洛斯阿尔卑斯山之路与克里姆勒冰世界，
诺卡姆之路、金角全景之路、菲拉赫阿尔卑斯山之路
**기타 여행지** 게를로스 알펜슈트라세 및 크리들 월드 오브 워터,
노크알름슈트라세, 골덱 파노라마슈트라세, 필라허 알펜슈트라세
**その他の行楽目的地** Gerlos (ゲアロース)アルプス道路およびKrimml (クリムル)にあるウォーターワールドNockalmstraße (ノックアルム通り)、Goldeck (ゴルトエック)パノラマ通り、Villacher (フィラッハー) アルプス通り
**panoramastrassen.at**
**大钟山高山公路股份有限公司 ( GROSSGLOCKNER HOCHALPENSTRASSEN AG )**
Rainerstraße 2, 5020 Salzburg, Austria
**售票处 - 费尔莱特恩问询处** 매표소 - 페를라이텐 관광안내소
**料金所 - インフォメーション Ferleiten (フェルライテン): +43 (6546) 650**
**海利根布鲁特售票处** 하일리겐블루트 매표소
**料金所 Heiligenblut (ハイリゲンブルート): +43 (4824) 2212**
萨尔斯堡管理处 잘츠부르크 관리소 管理部門ザルツブルク
+43 (662) 873 673-0
info@grossglockner.at • **grossglockner.at**
**峡谷地区旅客问询处** 마을 관광안내소
溪谷地区ツーリストインフォメーション
9844 Heiligenblut am Großglockner +43 (4824) 2700
5672 Fusch an der Großglocknerstraße +43 (6545) 7295
대중교통 수단을 이용한 여행 문의 **公共交通機関でのアクセス** grossglockner.at




## Multimedia-Guide


1. Get the **free Locandy app** at Playstore or Appstore.
2. Scan the **QR code** with the app.

GET IT ON Google Play　Download on the App Store

locandy

© GROHAG 2018
no Camping
fredmansky
CHN · KOR · JAPAN




# 体验世界

**1 皮夫卡景点** 1620 m
“最高的萨尔斯堡人 - 迷人山景”展览、游乐场、自然探索之旅（30分钟）穿越“落叶松草场”特别保护区。

**2 候麦斯峰** 1850 m
“冰川、劳特姆斯与植被的垂直分布”。

**3 阿尔卑斯自然景观之屋**
2260 m，高山地区生态博物馆、土拨鼠影院与展览、
户外陈列“最高的萨尔斯堡人 - 巨大山脉”，
“高山上的地衣世界”植物探索之旅、商店与小吃部。

**4 雪绒花峰** 2571 m
通往最高瞭望点的短途道路，可全景鸟瞰30多个3000米高峰。
摩托车骑手休息站。不适合巴士。

**5 富舍特尔关口** 2428 m
纪念馆。瞭望天台与北麓最美的拍照景点。

**6 猛禽询处** 2320 m

**7 福雪拉克湖** 2262 m
原始的巡路人小屋内的“公路建设”展览、
短暂的湖边环游（10分钟）、
游乐场与“Mankei-Wirt”餐馆。

**8 地质奇貌：“陶恩窗”** 2290 m

**9 霍赫托尔山关隘** 2504 m
帕斯赫尔。展览“霍赫托尔山关隘圣迹”、徒步探索之旅“凯尔特人、驮队与罗马人之路”（30分钟）、商店与小吃部配有美丽的观景天台。

**10 美丽角** 1953 m
自然景观、植物体验的徒步环游“大钟山草场的奇妙世界”（10分钟）、
主题游乐场、客栈。

**11 皇帝弗朗茨·约瑟夫高地**
2369 m，可以直视大钟山与斯特尔策冰川的观景点。
游客中心举办“汽车的成功历史”专门展览以及“阿尔卑斯之恋”艺术展“冰川生活”展、大钟山影院、大钟山全景室、国家公园问询处。威海姆·施华洛世奇观测塔：观赏山景与动物。全景旅行之中：通往瀑布角落的岗姆斯格鲁本小道、国王石小道与冰川小道（阿尔卑斯小道）。

专门展览
**“汽车的成功历史”专门展览以及“冰川生活”展**

**12 卡泽莱克问询处** 1911 m

**我们合作伙伴的项目：**（另收门票）：

**费尔莱特恩野生动物园** 1145 m
持大钟山高山公路天票者可享受折扣 www.wildpark-ferleiten.at。

**皇帝弗朗茨·约瑟夫高地上古老的冰川缆车** (2369 m)
“冰川触手可及！”

**通往沙莱克峰的大钟山全景缆车** (2604 m)
可以鸟瞰40座3000米高峰的山峰，设有舒适的餐厅。

# 테마 파크

**1 피프카르** 1,620 m
전시 “가장 높은 잘츠부르크의 매혹적인 산”, 놀이터, “낙엽송으로 덮인 초원”이 포함된 특별 보호 구역을 통과하는 자연의 길(30분 소요)

**2 호흐마이스** 1,850 m
관광안내소 “빙하, 로트무스 및 고지대의 초목”

**3 하우스 알피네 나투어샤우** 2,260 M, 고산에 위치한 생태학 관련 현대 미술관, Murmi 쇼 및 전시, 야외 설치 “가장 높은 잘츠부르크 - 거대한 산”, 식물의 길 “고산에 펼쳐진 지의류의 세계”, 상점 및 작은 술집

**4 에델바이스-슈피체** 2,571 m
30개가 넘는 해발 3,000 m 이상의 산봉우리를 파노라마로 볼 수 있는 가장 높은 전망 포인트가 위치한 짧은 막다른 골목. 바이크인들을 위한 포인트. 버스통행 금지

**5 푸셔 퇴어를** 2,428 m
추모지, 경치를 볼 수 있는 테라스 및 북쪽의 가장 아름다운 사진 촬영 장소

**6 그라이프뢰겔 관광안내소** 2,320 m

**7 푸셔 라케** 2,262 m
기존의 도로 관리소에서 열리는 전시 “도로의 건축물”, 호수를 따라 걷는 짧은 길(10분 소요), 놀이공간 및 “Mankei-Wirt 게스트하우스”

**8 야외 전시관 “타우에른 윈도우”** 2,290 m

**9 호흐토어** 2,504 m
파스회에, 전시 “파스하일리티튬 호흐토어”, 산책로 “젤텐 길, 조이머 길 및 뢰머 길” (30분 소요), 상점 및 아름다운 경치를 볼 수 있는 작은 술집

**10 쇠네크** 1,953 m
나투어샤우, 식물을 볼 수 있는 둘레길 “아름다운 세계 글로크너 초원”(10분 소요), 테마가 있는 놀이공간, 게스트하우스

**11 카이저-프란츠-요제프스-회헤** 2,369 M, 그로스글로크너와 파스테르체를 직접 볼 수 있는 전망대. 특별 전시 “자동차의 성공 신화”, 고객 전시 “알프스의 삶”, 전시 “빙하와 삶” 및 글로크너 극장, 글로크너 파노라마실, 국립공원 안내소. 빌헬름-스바로프스키-전망대: 산 관측 및 야생동물 관측.
파노라마 길: 빈켈 폭포로 가는 감스그루벤 길, 빙하 길(알파인 길) 및 카이저슈타인 길

특별전시
**“자동차의 성공 신화” 및 “빙하와 삶”**

**12 카처렉 관광안내소,** 1,911 m

**파트너 주관 특별 행사:** (별도의 입장료 발생):

**페를라이텐 야생 및 체험공원** 1,145 m
그로스글로크너 호흐알펜스트라세 일일 입장권 소지자는 할인 적용
www.wildpark-ferleiten.at

# 体験ワールド

**1 Piffkar (ピフカール)**1,620 m
「最も高いザルツブルグの山々 - 魅力的な山」、公園、
特別保護地区「レアヒェンヴィーゼン」を通る自然学習散歩道 (30分)

**2 Hochmais (ホッホマイス)**1,850 m
インフォメーション 「氷河、赤苔と植生の標高に関するもの」

**3 アルプス自然景観の家**
2,260 m、高山系における生態学の近代ミュージアム、Murmiショーおよび展示会、屋外展示「最も高いザルツブルグの山々 - ビッグマウンテン」、植物学習散歩道「高山系における地衣類の世界」、ショップとビストロ。

**4 Edelweiß-Spitze (エーデルワイス スピッツェ)** 2,571 m
30以上の3000m級の山々を望むパノラマが楽しめる最も高い展望台へと、すぐに通じている幅の広い袋小路/バイカーズポイントパスの乗り入れには対応していません。

**5 Fuscher Törl (フッシャー トゥァル)** 2,428 m
追悼の地展望テラスと北側の
写真撮影に適した最も美しい地点

**6 インフォメーションセンターGreifvögel (グライフ フォーゲル)**2,320 m

**7 Fuscher Lacke (フッシャーラッケ)** 2,262 m
道路番人のオリジナルの家にある「バウ デア シュトラーセ」展示会、短時間の湖一周 (10分)、公園および「Mankeiマスター」

**8 地質学の屋外展示場「タウエルンの窓」** 2,290 m

**9 Hochtor (ホッホトアー)** 2,504 m
頂点展示会「パスハイリッヒトゥーム ホッホトアー」、学習散歩道「ケルト人、馬方道およびローマ人の道」 (30分)、ショップと美しい展望テラスがあるビストロ

**10 Schöneck (ショーンエック)** 1,953 m
自然景観、植物学の一周散歩道「驚くべき世界 グロックナーヴィーゼン」(10 分)、テーマに沿った公園、ゲストハウス

**11 Kaiser-Franz-Josefs-Höhe (カイザー・フランツ・ヨーゼフス・ヘーエ)**
2,369 m、グロースグロックナーとパステルツェを見渡せる展望台。特別展示「自動車の成功ヒストリー」、アート展示「アルペンリーベ」、展示「氷河。生命」、グロックナー映画、グロックナー・パノラマルーム、国立公園インフォメーションセンターを備えた観光センター。ヴィルヘルム・スワロフスキー観測所山と動物の観察/パノラマ道滝、氷河道 (アルプス山道) およびKaisersteinweg (カイザーシュタインヴェーク)へと通じるGamsgrubenweg (ガムスグルーベンヴェーク)。

特別展示会
**「自動車の成功ヒストリー」と「氷河。生命」**

**카이저-프란츠-요제프스-회헤의 역사적인 빙하 케이블카** (2,369 M) “빙하가 우리 눈 앞에!”

**샤레크로 가는 그로스글로크너 파노라마 케이블카** (2,604 m)
해발 3,000 m가 넘는 40개의 산봉우리를 볼 수 있는 산꼭대기와 편안한 분위기의 레스토랑

**12 インフォメーションセンター** **Kasereck (カイザーエック)**1,911 m

**当社パートナーによるオファー**(入場料は別途必要です)

**Ferleiten (フェルライテン) 猟獣園＆体験パーク**1,145 m
グロースグロックナー高地アルプス道路の
一日券で割引あり www.wildpark-ferleiten.at

**カイザー・フランツ・ヨーゼフス・ヘーエにある歴史ある氷河鉄道** (2,369 m)
「氷河を間近で！」

**Schareck (シャールエック) へのグロースグロックナー・パノラマロープウェイ** (2,604 m)
40の3000m級の山々を望む頂上および快適なレストラン



















#grossglockner

## 传奇

- 主题游乐场
- 体验大自然
- W 野生动物园
- 售票处
- 摩托车骑手休息站
- 餐馆
- 卫生间
- 无障碍设施
- 纪念品商店
- 加油站
- 充电桩
- 公交车
- 网络摄像头
- 除颤器

## 범례

- 테마놀이공간
- 자연 체험
- W 야생 공원
- 매표소
- 바이크인들을 위한 포인트
- 식당
- 화장실
- 장애물 없는 시설
- 기념품 판매점
- 주유소
- 전기 충전소
- 버스
- 웹캠
- 제세동기

## 説明文

- テーマに沿った公園
- 自然を体験
- W 猟獣園
- 料金所
- バイカーズ ポイント
- 飲食店
- トイレ
- バリアフリー施設
- お土産
- ガソリンスタンド
- 電気自動車充電スタンド
- バス
- ウェブカム
- 自動体外式除細動器